












Darstellungsvorgaben für den Gewässerraumplan bei nutzungsplanerischen Verfahren und für die flächendeckende Gewässerraumausscheidung

Merkmal	Darstellung	Beschreibung
Plangrundlage		Amtliche Vermessung
Festgelegter Gewässerraum		Der Abschluss des Gewässerraums ist möglichst bei einer Grundstücks-/ Strassengrenze oder einer natürlichen Grenze zu legen. Symboltyp: 1 Lang- und 2 Kurzstriche, Farbe schwarz, mit Abstandsintervallen 2 -0.7-1-0.7-1-0.7-2 mm / 6-2-3-2-3-2-6 points, Strichdicke 0.529 mm / 1.5 points, ESRI Cartographic Line Symbol; sowie innenseitige blaue Bandierung 2.5 mm / 7 points Farbwerte RGB 115/223/255. Bandierung 65 % transparent.
Verzicht auf Gewässerraum (Art. 41a Abs. 5 bzw. Art. 41b Abs. 4 GSchV)		Symboltyp: 1 violette Umrandungslinie Strichdicke 0.5 mm / 1 point, Farbton RGB 169/0/230, mit Punktraster (10 % Ordered Stipple), gleicher Farbton und 5 Meter breite symbolische Fläche.
Minimaler Gewässerraum gemäss Art. 41a bzw. Art. 41b GSchV		Symboltyp: 1 rote Umrandungslinie Strichdicke 0.5 mm / 1 point, Farbton RGB 255/0/0
Gewässerausprägung: offen/eingedolt sowie mit/ohne eigener Parzelle		Strichdicke 0.7 mm / 2 points, RGB Farbwerte offen = blau: 0/92/230, eingedolt = rot: 255/0/0, Ausgezogene Linie = mit eigener Parzelle, gestrichelte Linie = ohne eigene Parzelle; Abstandsintervall: 2-0.35-2 mm / 6-1-6 points
Bachname und Bachnummer	Seegraben 6	Arial, normal, Schriftgrösse 4.93 mm / 14 points, blau RGB 0/92/230
Koordinatenpunkte mit Werten	 2673294 / 1228398	Koordinaten sind aufzuführen, wenn die Gewässerraumbegrenzung nicht auf einer Parzellengrenze liegt. Die Koordinaten können direkt in den Plan eingetragen oder in einer Tabelle auf dem Plan dargestellt werden.
Distanzabmessungen, Radius		Ausgezogene schwarze Linie mit beidseitiger Pfeilabgrenzung, Strichdicke 0.14 mm / 1 point, Pfeilspitze: 2.16 mm / 6.1 points Länge und 2.46 mm / 7 points Breite; Beschriftungstext: Arial fett Schriftgrösse 4.23 mm / 12 points, Schriftfarbe schwarz; bei einem Kreisbogensegment der Gewässerraumfestlegung ist der Kurvenradius im Plan anzugeben.

Darstellungsvorgaben für den Gewässerraumplan bei Wasserbauprojekten

Merkmal	Darstellung	Beschreibung
Plangrundlage		Es sind der Gewässerlauf bzw. eine reduzierte Darstellung des Bachprojekts, die Grundstücksgrenzen, alle bestehende und geplanten Gebäude sowie Leitungen etc. innerhalb des Gewässerraums darzustellen. Zusätzlich sind die von der Gewässerraumfestlegung betroffenen Grundeigentümer sowie die Katasternummern aufzuführen.
Festgelegter Gewässerraum		Der Abschluss des Gewässerraums ist möglichst bei einer Grundstücks-/ Strassengrenze oder einer natürlichen Grenze zu legen. Symboltyp: 1 Lang- und 2 Kurzstriche, Farbe schwarz, mit Abstandsintervallen 2 -0.7-1-0.7-1-0.7-2 mm / 6-2-3-2-3-2-6 points, Strichdicke 0.529 mm / 1.5 points, ESRI Cartographic Line Symbol; sowie innenseitige blaue Bandierung 2.5 mm / 7 points Farbwerte RGB 115/223/255. Bandierung 65 % transparent.
Verzicht auf Gewässerraum (Art. 41a Abs. 5 bzw. Art. 41b Abs. 4 GSchV)		Symboltyp: 1 violette Umrandungslinie Strichdicke 0.5 mm / 1 point, Farbton RGB 169/0/230, mit Punktraster (10 % Ordered Stipple), gleicher Farbton und 5 Meter breite symbolische Fläche.
Gewässerausprägung: offen/eingedolt sowie mit/ohne eigener Parzelle		Strichdicke 0.7 mm / 2 points, RGB Farbwerte offen = blau: 0/92/230, eingedolt = rot: 255/0/0, Ausgezogene Linie = mit eigener Parzelle, gestrichelte Linie = ohne eigene Parzelle; Abstandsintervall: 2-0.35-2 mm / 6-1-6 points
Bachname und Bachnummer	Seegraben 6	Arial, normal, Schriftgrösse 4.93 mm / 14 points, blau RGB 0/92/230
Koordinatenpunkte mit Werten	 2673294 / 1228398	Jede Richtungsänderung des Gewässerraums ist mit Koordinaten zu versehen. Die Koordinatenpunkte sind im Plan zu nummerieren und in einer Tabelle aufzuzeigen.
Distanzabmessungen, Radius		Ausgezogene schwarze Linie mit beidseitiger Pfeilabgrenzung, Strichdicke 0.14 mm / 1 point, Pfeilspitze: 2.16 mm / 6.1 points Länge und 2.46 mm / 7 points Breite; Beschriftungstext: Arial fett Schriftgrösse 4.23 mm / 12 points, Schriftfarbe schwarz; bei einem Kreisbogensegment der Gewässerraumfestlegung ist der Kurvenradius im Plan anzugeben.