







# Gemeinde xy

## Seegraben, öffentliches Gewässer Nr. 6.0

### Gewässerraum-Festlegung im Rahmen des Öffentlichen Gestaltungsplans xy nach § 15 HWSchV

1 : xxxx

#### Legende

-  Gewässerraum
-  Koordinatenpunkte  
678'856'456 / 258'998'952
-  Verzicht auf Gewässerraum (Art. 41a Abs. 5 bzw. Art. 41b Abs. 4 GSchV)
-  Minimaler Gewässerraum gemäss Art. 41a bzw. Art. 41b GSchV
-  offen/ingedolt mit eigener Parzelle
-  offen/ingedolt ohne eigene Parzelle
- Seegraben** Bachname
- 6.0** Bachnummer

Ingenieurbüro xy



Kanton Zürich  
Baudirektion

AWEL Amt für  
Abfall, Wasser, Energie und Luft  
Walcheplatz 2, 8090 Zürich

Plan Nr. .... Datum .....

Verfügung Nr. .... vom .....

